

КОМИТЕТ ПО ПРИРОДНЫМ РЕСУРСАМ ЛЕНИНГРАДСКОЙ ОБЛАСТИ

Кому: Крылов Иван Владимирович

Уведомление

об утверждении акта лесопатологического обследования

от «12» декабря 2025 г.


№ 251212-029381

Рассмотрев направленный акт лесопатологического обследования от «08» декабря 2025 г. № 57 - ГК 19 и прилагаемые к нему документы, уполномоченный орган КОМИТЕТ ПО ПРИРОДНЫМ РЕСУРСАМ ЛЕНИНГРАДСКОЙ ОБЛАСТИ принял решение об утверждении акта лесопатологического обследования.

В соответствии с п. 2 Постановлением Правительства от 12 ноября 2016 года № 1158 территориальные органы Федерального агентства лесного хозяйства в течение 20 дней осуществляют контроль за достоверностью сведений и обоснованностью мероприятий, указанных в акте лесопатологического обследования.

Дополнительная информация: Отсутствует.

Должностное лицо: Батищев Олег Иванович

| | |
|---|--|
|  | |
| ДОКУМЕНТ ПОДПИСАН ЭЛЕКТРОННОЙ ПОДПИСЬЮ | |
| Сертификат: | 48115092544631905806731267379839467473 |
| Владелец: | ФЕДЕРАЛЬНОЕ АГЕНТСТВО ЛЕСНОГО ХОЗЯЙСТВА |
| Действителен: | с 04.10.2024 по 28.12.2025 |

УТВЕРЖДАЮ:

Заместитель председателя комитета
по природным ресурсам
Ленинградской области
О.И. Батищев _____

дата _____

Акт
лесопатологического обследования № 57-1 - ГК 19
лесных насаждений Всеволожского лесничества (лесничество)
Ленинградской области (субъект Российской Федерации)

Способ лесопатологического обследования: 1. Визуальный
2. Инструментальный V

Место проведения:

| Участковое лесничество | Урочище (дача) | Квартал | Выдел | Площадь, га | ЛП выдел | Площадь ЛП выдела |
|---------------------------|----------------|---------|-------|-------------|----------|-------------------------|
| Лемболовское | - | 104 | 13 | 2,4 | 13.1 | 1,7 |

Лесопатологическое обследование проведено на общей площади 1,7 га.

Кадастровый номер участка: _____

_____ для участков, предоставленных в постоянное (бессрочное
пользование, аренду)

Документ о праве пользования: _____

_____ (тип документа о праве пользования, дата, номер, вид разрешенного
использования лесов)

2. Инструментальное (детальное) обследование лесных насаждений.

2.1 Лесничество: Всеволожское, уч. лесничество: Лемболовское,
уручище (дача): -, кв. 104 выд. 13 ЛП выдел: 13.1.

Наличие ограничений или особенностей участка, влияющих на назначение СОМ:
Имеется угроза возникновения очагов вредных организмов; имеется угроза увеличения пожарной опасности в лесах.
(отметка о наличии ООПТ, ОЗУ, водоохранной зоны, радиоактивного загрязнения лесов, угрозы возникновения очагов вредных организмов или пожарной опасности в лесах).

2.2. Фактическая таксационная характеристика лесного насаждения соответствует, не соответствует таксационному описанию (нужное подчеркнуть).

Причины несоответствия: давность лесоустройства 10 и более лет.

Ведомость лесных участков с выявленными несоответствиями таксационным описаниям приведена в приложении 1 к данному Акту.

2.3. Состояние насаждения: усыхающее.

С нарушенной устойчивостью (средневзвешенная категория состояния $\geq 1,51 - \leq 4,5$)

С утраченной устойчивостью (средневзвешенная категория состояния $\geq 4,5$)

Устойчивое (средневзвешенная категория состояния $< 1,5$)

| |
|---|
| V |
| |
| |

2.4. Причины ослабления, повреждения, средневзвешенная категория состояния насаждения: СКС насаждения: 3,86. Причины ослабления, повреждения насаждения: повреждение (заселено или отработано) короедом-типографом (код 343); воздействия шквалистых и ураганных ветров прошлых лет, повлекшие слом стволов деревьев (код 822). Данные причины определены по следующим признакам: местное поселение стволовых вредителей (отработано) (код 610); слом ствола под кроной прошлых лет (код 218); местное поселение стволовых вредителей (заселено) (код 609); усыхание вершины свежее более 2/3 длины кроны (код 123); усыхание вершины свежее от 1/3 до 2/3 длины кроны (код 122); усыхание от 1/2 до 3/4 ветвей в кроне прошлых лет (код 113); усыхание вершины свежее $< 1/3$ длины кроны (код 121); усыхание $< 1/4$ ветвей в кроне прошлых лет (код 111); усыхание от 1/4 до 1/2 ветвей в кроне прошлых лет (код 112).

2.4.1 Заселено (отработано) стволовыми вредителями:

| Вид вредителя | Порода | Встречаемость заселенных деревьев, % от запаса породы | Встречаемость отработанных деревьев, % от запаса породы | Степень заселения лесного насаждения |
|-----------------|--------|---|---|--------------------------------------|
| 1 | 2 | 3 | 4 | 5 |
| Короед-типограф | Е | 5,3 | 68,3 | - |

2.4.2 Повреждено огнем:

| Вид пожара | Порода | Состояние корневых лап | | Состояние корневой шейки | | Высушивание луба | | Обугленность древесины более 1/3 высоты ствола | |
|------------|--------|------------------------|----------------------------------|---|----------------------------------|--|----------------------------------|--|----------------------------------|
| | | % поврежденных корней | % деревьев с данным повреждением | Обугленность древесины шейки по окружности (1/4; 1/2; 3/4; более 3/4) | % деревьев с данным повреждением | по окружности (1/4; 1/2; 3/4; более 3/4) | % деревьев с данным повреждением | по окружности ствола ($< 1/2$; $> 1/2$) | % деревьев с данным повреждением |
| 1 | 2 | 3 | 4 | 5 | 6 | 7 | 8 | 9 | 10 |
| - | - | - | - | - | - | - | - | - | - |

2.4.3 Поражено болезнями:

| Болезнь/возбудитель | Порода | Встречаемость % от запаса насаждения | Степень поражения лесного насаждения |
|---------------------|--------|--------------------------------------|--------------------------------------|
| 1 | 2 | 3 | 4 |
| - | - | - | - |

2.5. Выборке подлежит 70,1 % деревьев по запасу, в том числе:

| | |
|--|--|
| без признаков ослабления 0 %, (причины назначения) | |
| ослабленных 0 %, (причины назначения) | |
| сильно ослабленных 0 %, (причины назначения) | |
| усыхающих 0 %, (причины назначения) | |
| свежего сухостоя 0 %, (причины назначения) | |
| свежего ветровала 0 %, (причины назначения) | |
| свежего бурелома 0 %, (причины назначения) | |
| старого сухостоя 63,1 %, (причины назначения) | |
| старого ветровала 0 %, (причины назначения) | |

старого бурелома 7 %.

2.6. Полнота лесного насаждения после уборки деревьев, подлежащих рубке, составит: кв. 104 выд. 13 л/п 13.1 - 0,2.

Критическая полнота для данной категории лесных насаждений (Защитные) и преобладающей породы (ели) составляет - 0,3.

Заключение к инструментальному обследованию участка

На участке имеется усыхающее насаждение, в целях улучшения санитарного и лесопатологического состояния участка назначается проведение ССР на площади 1,7 га.

| Участковое лесничество | Урочище (дача) | Квартал | Выдел | Площадь выдела, га | ЛП выдел | Площадь ЛП выдела | Вид мероприятия | Площадь мероприятия, га | Порода | Доля выбираемой древесины по запасу, % | Рекомендуемый срок проведения мероприятия |
|------------------------|----------------|---------|-------|--------------------|----------|-------------------|-----------------|-------------------------|--------|--|---|
| 1 | 2 | 3 | 4 | 5 | 6 | 7 | 8 | 9 | 10 | 11 | 12 |
| Лемболовское | · | 104 | 13 | 2,4 | 13.1 | 1,7 | ССР | 1,7 | Е | 70,1 | до 30.11.2027 г |

Объем вырубаемой древесины на площади 1,7 га составляет - 561 куб.м., в том числе в кв. 104 выд. 13 л/п 13.1 - 561 кбм

Ведомость перечета деревьев и абрис лесного участка прилагаются (прил. 2 и 3 к данному акту).

РЕКОМЕНДАЦИИ по проведению мероприятий, не относящихся к мероприятиям по предупреждению распространения вредных организмов: Мероприятия, необходимые для предупреждения повреждения или поражения смежных насаждений: проведение лесопатологического обследования в прилегающих насаждениях, очистка (доочистка) мест рубок от порубочных остатков сбор порубочных остатков в кучи и валы с последующим сжиганием их в пожаробезопасный период. После окончания проведения санитарно - оздоровительных мероприятий, обеспечить проведение мероприятий по восстановлению лесов в соответствии с правилами лесовосстановления, создание лесных культур или содействие естественному возобновлению.

Дата проведения ЛПО: 01.12.2025 года.

Дата составления документа: 03.12.2025 года.

Исполнители работ по проведению ЛПО:

Крылов И.В.
специалист лесного хозяйства

ИП Теплов
Подпись
Телефон: 89853509100

ДОКУМЕНТ ПОДПИСАН
ЭЛЕКТРОННОЙ ПОДПИСЬЮ

Сертификат: 2468997415465139657774792221990977538
Владелец: Крылов Иван Владимирович
Действителен: с 19.02.2025 по 19.02.2026

Ведомость
лесных участков с выявленными несоответствиями таксационным описаниям

Субъект Российской Федерации: Ленинградская область.
Участковое лесничество: Лемболовское.


Лесничество (лесопарк): Всеволожское.
Урочище (лесная дача): -.

| Год проведения лесоустройства | Номер квартала | Номер выдела | Площадь выдела, га | Целевое назначение лесов | Категория защитных лесов | ОЗУ | Источник данных | Номер ЛП выдела | Площадь ЛП выдела, га | Таксационная характеристика | | | | | | | | Заложено пробных площадей | | |
|----------------------------------|----------------|--------------|--------------------|-----------------------------|---|-----|-----------------|-----------------|-----------------------|-----------------------------|--------|--------------|-------------------|------------------------|----------------|---------|---------|------------------------------|-----------------|----------------------|
| | | | | | | | | | | состав | порода | возраст, лет | средняя высота, м | средний диаметр, см | тип леса | полнота | бонитет | запас, куб. м/га | количество, шт. | общая площадь, га |
| 1 | 2 | 3 | 4 | 5 | 6 | 7 | 8 | 9 | 10 | 11 | 12 | 13 | 14 | 15 | 16 | 17 | 18 | 19 | 20 | 21 |
| 1998 | 104 | 13 | 2,4 | Защитные | Запретные полосы лесов, расположенные вдоль водных объектов | нет | ТО | Х | Х | 4Е2Е1С3Б | Е | 110 | 24 | 28 | Кисличный (КС) | 0,7 | 3 | 290 | Х | Х |
| | | | | | | | | | | | Е | 60 | 18 | 20 | | | | | | |
| | | | | | | | | | | | С | 70 | 23 | 28 | | | | | | |
| | | | | | | | | | | | Б | 65 | 23 | 22 | | | | | | |
| * | 104 | 13 | 2,4 | | | нет | Ф | 13.1 | 1,7 | 10Е+Б+С | Е | 140 | 25 | 28 | Кисличный (КС) | 0,7 | 3 | 330 | 3 | 0,18 |
| | | | | | | | | | | | Б | 95 | 24 | 24 | | | | | | |
| | | | | | | | | | | | С | 100 | 27 | 32 | | | | | | |

Примечание:
ТО - таксационные описания
Ф - фактическая характеристика лесного насаждения
* - таксационная характеристика указана по данным лесопатологического обследования.

Исполнитель работ по проведению лесопатологического обследования:

Фамилия, имя и отчество (при наличии): Крылов И.В. подпись



Дата составления документа: 03.12.2025 года. Тел. 89853509100

Результаты проведения лесопатологического обследования
лесных насаждений за ноябрь 2025 г.

Субъект Российской Федерации: Ленинградская область.

Лесничество (лесопарк): Всеволожское.

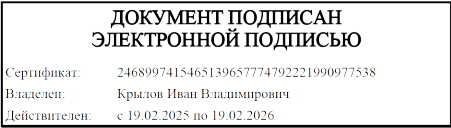
Участковое лесничество: Лемболовское.

Урочище (лесная дача): -.

| Номер квартала | Номер выдела | Площадь выдела, га | Целевое назначение лесов | Категория защитных лесов | ОЗУ | Номер лп выдела | Площадь лп выдела, га | Таксационная характеристика лесного насаждения | | | | | | | | | Число деревьев на пробе, шт. | Распределение деревьев по категориям состояния, % от запаса | | | | | | | | | | | | Причина ослабления, повреждения | Подлежит рубке, % от запаса | Назначенные мероприятия | | | | | | | |
|------------------|--------------|--------------------|--------------------------|---|-----|-----------------|-----------------------|--|--------|---------|-------------------|---------------------|----------------|---------|---------|------------------|------------------------------|---|----|-------------|----|--------------------|----|-----------|----|------------------|-----------------|----------------|------------------|---------------------------------|-----------------------------|--|----------------|-----|-------------|------|--|--|--|
| | | | | | | | | состав | порода | возраст | средняя высота, м | средний диаметр, см | тип леса | полнота | бонитет | запас, куб. м/га | | без признаков ослабления | | ослабленные | | сильно ослабленные | | усыхающие | | свежий сухойстой | свежий ветровал | свежий бурелом | старый сухойстой | | | старый ветровал | старый бурелом | вид | площадь, га | | | | |
| | | | | | | | | | | | | | | | | | | Н | Р | Н | Р | Н | Р | Н | Р | | | | | | | | | | | | | | |
| 1 | 2 | 3 | 4 | 5 | 6 | 7 | 8 | 9 | 10 | 11 | 12 | 13 | 14 | 15 | 16 | 17 | 18 | 19 | 20 | 21 | 22 | 23 | 24 | 25 | 26 | 27 | 28 | 29 | 30 | 31 | 32 | 33 | 34 | 35 | 36 | | | | |
| 104 | 13 | 2,4 | Защитные | Запретные полосы лесов, расположенные вдоль водных объектов | нет | 13.1 | 1,7 | 10Е+Б+С | Е | 140 | 25 | 28 | Кисличный (КС) | 0,7 | 3 | 330 | 73 | 18,9 | | 4,3 | | 1,0 | | | | | | | 68,3 | | 7,5 | повреждение (заселено или отработано) короедом-типографом (код 343); воздействия шквалистых и ураганных ветров прошлых лет, повлекшие слом стволов деревьев (код 822). | 75,8 | ССР | 1,7 | | | | |
| | | | | | | | | Б | 95 | 24 | 24 | 5 | | | | | 100,0 | | | | | | | | | | | | | | | | | | | | | | |
| | | | | | | | | С | 100 | 27 | 32 | 2 | | | | | 100,0 | | | | | | | | | | | | | | | | | | | | | | |
| Итого на выделе: | | | | | | | | | | | | | | | | | 80 | 25,0 | | 4,0 | | 0,9 | | | | | | | | | | 63,1 | | 7,0 | | 70,1 | | | |

Условные обозначения: Н - деревья не подлежат рубке; Р - деревья подлежат рубке.

Исполнитель работ по проведению лесопатологического обследования:



Фамилия, имя и отчество (при наличии): Крылов И.В. подпись

Дата составления документа: 03.12.2025 года. Тел. 89853509100

ВРЕМЕННАЯ ПРОБНАЯ ПЛОЩАДЬ № 1,2,3

1.1 Субъект Российской Федерации: Ленинградская область.

Лесничество (лесопарк): Всеволожское Уч. лесничество: Лемболовское.

Урочище (лесная дача): -.

Квартал: 104. Выдел: 13. Площадь выдела: 2,4 га.

Лесопатологический выдел: 13.1. Площадь ЛП выдела: 1,7 га.

1.2. Метод перечета: сплошной, ленты перечета, круговые площадки постоянного радиуса, реласкопические площадки (нужное подчеркнуть)

Количество лент/площадок: 3 Размер 1 площадки: радиус 13,8- м.

Общая площадь временных пробных площадей: 0,18 га.

1.3 Фактичекая таксационная характеристика насаждения:

состав: 10Е+Б+С; возраст: 140 лет; тип леса: Кисличный (КС); бонитет: 3; запас на га:

330; полнота: 0,7; возобновление: благонадежное, состав: 10Е, 0,5 тыс.шт. на га.

1.4 Номер очага вредных организмов: б/н.

Тип очага вредных организмов: эпизодический, хронический (нужное подчеркнуть)

Фаза развития очага вредных организмов: начальная, нарастание численности, собственно вспышка, кризис (нужное подчеркнуть)

1.5 Причины ослабления, повреждения насаждения и время: повреждение (заселено или отработано) короедом-типографом (код 343); воздействия шквалистых и ураганных ветров прошлых лет, повлекшие слом стволов деревьев (код 822).

Время ослабления, повреждения: 2023-2025 год.

Состояние насаждения: усыхающее.

Средневзвешенная категория состояния насаждения: 3,86.

1.6 Назначенные мероприятия:

Сплошная санитарная рубка на площади 1,7 га.

Исполнитель работ по проведению лесопатологического обследования:

Фамилия, имя и отчество (при наличии): Крылов И.В. подпись

| ДОКУМЕНТ ПОДПИСАН ЭЛЕКТРОННОЙ ПОДПИСЬЮ | |
|---|---------------------------------------|
| Сертификат: | 2468997415465139657774792221990977538 |
| Владелец: | Крылов Иван Владимирович |
| Действителен: | с 19.02.2025 по 19.02.2026 |

Дата составления документа: 01.12.2025 года. Тел. 89853509100

ВЕДОМОСТЬ ПЕРЕЧЕТА ДЕРЕВЬЕВ

Порода 1: Е. Средневзвешенная категория состояния породы: 4,1.

| Ступени толщины см | Количество деревьев по категориям состояния, шт. | | | | | | | | | | | | | | | | Всего | | |
|-----------------------|--|---|---|------|---|------|---|---|----|----|-----------|----|----|-----------|----|-------|-------------|-------|--------------------------------|
| | 1 | | 2 | | 3 | | 4 | | 5 | | 5 (а,б,в) | | | 5 (г,д,е) | | | шт./ куб.м. | | в т.ч. подлежит рубке, % |
| | Н | 3 | Н | 3 | Н | 3 | Н | 3 | Н | 3 | Н | 3 | О | Н | 3 | О | | | |
| 1 | 2 | 3 | 4 | 5 | 6 | 7 | 8 | 9 | 10 | 11 | 12 | 13 | 14 | 15 | 16 | 17 | 18 | | 19 |
| 16 | 5 | 0 | 0 | 5 | 0 | 0 | 0 | 0 | 0 | 0 | 0 | 0 | 0 | 0 | 0 | 0 | 10 | 2,1 | 0 |
| 20 | 7 | 0 | 0 | 0 | 0 | 0 | 0 | 0 | 0 | 0 | 0 | 0 | 0 | 0 | 0 | 3 | 10 | 3,6 | 4,1 |
| 24 | 5 | 0 | 0 | 1 | 0 | 1 | 0 | 0 | 0 | 0 | 0 | 0 | 0 | 0 | 0 | 1 | 8 | 4,32 | 1,4 |
| 28 | 4 | 0 | 0 | 1 | 0 | 0 | 0 | 0 | 0 | 0 | 0 | 0 | 0 | 0 | 0 | 17 | 22 | 17,38 | 23,3 |
| 32 | 1 | 0 | 0 | 0 | 0 | 0 | 0 | 0 | 0 | 0 | 0 | 0 | 0 | 1 | 0 | 14 | 16 | 16,96 | 20,5 |
| 36 | 0 | 0 | 0 | 0 | 0 | 0 | 0 | 0 | 0 | 0 | 0 | 0 | 0 | 1 | 0 | 3 | 4 | 5,48 | 5,5 |
| 40 | 0 | 0 | 0 | 0 | 0 | 0 | 0 | 0 | 0 | 0 | 0 | 0 | 0 | 1 | 0 | 1 | 2 | 3,48 | 2,7 |
| 44 | 0 | 0 | 0 | 0 | 0 | 0 | 0 | 0 | 0 | 0 | 0 | 0 | 0 | 0 | 0 | 1 | 1 | 2,12 | 1,4 |
| итого, шт | 22 | 0 | 0 | 7 | 0 | 1 | 0 | 0 | 0 | 0 | 0 | 0 | 0 | 3 | 0 | 40 | 73 | | 58,9 |
| итого, куб.м. | 10,49 | 0 | 0 | 2,38 | 0 | 0,54 | 0 | 0 | 0 | 0 | 0 | 0 | 0 | 4,17 | 0 | 37,86 | 55,44 | | 42,03 |
| итого, куб, % | 18,9 | 0 | 0 | 4,3 | 0 | 1 | 0 | 0 | 0 | 0 | 0 | 0 | 0 | 7,5 | 0 | 68,3 | 100 | | 75,8 |

Причины назначения в рубку деревьев категорий состояния:

- 1
- 2
- 3
- 4

Порода 2: Б. Средневзвешенная категория состояния породы: 1.

| Ступени толщины см | Количество деревьев по категориям состояния, шт. | | | | | | | | | | | | | | | | Всего | | |
|-----------------------|--|---|---|---|---|---|---|---|----|----|-----------|----|----|-----------|----|----|-------------|------|--------------------------------|
| | 1 | | 2 | | 3 | | 4 | | 5 | | 5 (а,б,в) | | | 5 (г,д,е) | | | шт./ куб.м. | | в т.ч. подлежит рубке, % |
| | Н | 3 | Н | 3 | Н | 3 | Н | 3 | Н | 3 | Н | 3 | О | Н | 3 | О | | | |
| 1 | 2 | 3 | 4 | 5 | 6 | 7 | 8 | 9 | 10 | 11 | 12 | 13 | 14 | 15 | 16 | 17 | 18 | | 19 |
| 16 | 2 | 0 | 0 | 0 | 0 | 0 | 0 | 0 | 0 | 0 | 0 | 0 | 0 | 0 | 0 | 0 | 2 | 0,4 | 0 |
| 20 | 1 | 0 | 0 | 0 | 0 | 0 | 0 | 0 | 0 | 0 | 0 | 0 | 0 | 0 | 0 | 0 | 1 | 0,34 | 0 |
| 32 | 2 | 0 | 0 | 0 | 0 | 0 | 0 | 0 | 0 | 0 | 0 | 0 | 0 | 0 | 0 | 0 | 2 | 1,96 | 0 |
| - | 0 | 0 | 0 | 0 | 0 | 0 | 0 | 0 | 0 | 0 | 0 | 0 | 0 | 0 | 0 | 0 | 0 | 0 | 0 |
| итого, шт | 5 | 0 | 0 | 0 | 0 | 0 | 0 | 0 | 0 | 0 | 0 | 0 | 0 | 0 | 0 | 0 | 5 | | 0 |
| итого, куб.м. | 2,7 | 0 | 0 | 0 | 0 | 0 | 0 | 0 | 0 | 0 | 0 | 0 | 0 | 0 | 0 | 0 | 2,7 | | 0 |
| итого, куб, % | 100 | 0 | 0 | 0 | 0 | 0 | 0 | 0 | 0 | 0 | 0 | 0 | 0 | 0 | 0 | 0 | 100 | | 0 |

Причины назначения в рубку деревьев категорий состояния:

- 1
- 2
- 3
- 4

Порода 3: С. Средневзвешенная категория состояния породы: 1.

| Ступени толщины см | Количество деревьев по категориям состояния, шт. | | | | | | | | | | | | | | | | Всего | | |
|-----------------------|--|---|---|---|---|---|---|---|----|----|-----------|----|----|-----------|----|----|-------------|------|--------------------------------|
| | 1 | | 2 | | 3 | | 4 | | 5 | | 5 (а,б,в) | | | 5 (г,д,е) | | | шт./ куб.м. | | в т.ч. подлежит рубке, % |
| | Н | 3 | Н | 3 | Н | 3 | Н | 3 | Н | 3 | Н | 3 | О | Н | 3 | О | | | |
| 1 | 2 | 3 | 4 | 5 | 6 | 7 | 8 | 9 | 10 | 11 | 12 | 13 | 14 | 15 | 16 | 17 | 18 | | 19 |
| 24 | 1 | 0 | 0 | 0 | 0 | 0 | 0 | 0 | 0 | 0 | 0 | 0 | 0 | 0 | 0 | 0 | 1 | 0,52 | 0 |
| 36 | 1 | 0 | 0 | 0 | 0 | 0 | 0 | 0 | 0 | 0 | 0 | 0 | 0 | 0 | 0 | 0 | 1 | 1,26 | 0 |
| - | 0 | 0 | 0 | 0 | 0 | 0 | 0 | 0 | 0 | 0 | 0 | 0 | 0 | 0 | 0 | 0 | 0 | 0 | 0 |
| итого, шт | 2 | 0 | 0 | 0 | 0 | 0 | 0 | 0 | 0 | 0 | 0 | 0 | 0 | 0 | 0 | 0 | 2 | | 0 |
| итого, куб.м. | 1,78 | 0 | 0 | 0 | 0 | 0 | 0 | 0 | 0 | 0 | 0 | 0 | 0 | 0 | 0 | 0 | 1,78 | | 0 |
| итого, куб, % | 100 | 0 | 0 | 0 | 0 | 0 | 0 | 0 | 0 | 0 | 0 | 0 | 0 | 0 | 0 | 0 | 100 | | 0 |

Причины назначения в рубку деревьев категорий состояния:

- 1
- 2
- 3
- 4

Итоговая ведомость по насаждению. Средневзвешенная категория состояния насаждения: 3,86.

| Ступени толщины см | Количество деревьев по категориям состояния, шт. | | | | | | | | | | | | | | | | Всего | | |
|-----------------------|--|------|------|------|------|------|------|------|------|------|-----------|------|------|-----------|------|-------|-------------|-------|--------------------------------|
| | 1 | | 2 | | 3 | | 4 | | 5 | | 5 (а,б,в) | | | 5 (г,д,е) | | | шт./ куб.м. | | в т.ч. подлежит рубке, % |
| | Н | 3 | Н | 3 | Н | 3 | Н | 3 | Н | 3 | Н | 3 | О | Н | 3 | О | | | |
| 1 | 2 | 3 | 4 | 5 | 6 | 7 | 8 | 9 | 10 | 11 | 12 | 13 | 14 | 15 | 16 | 17 | 18 | | 19 |
| 16 | 7 | 0 | 0 | 5 | 0 | 0 | 0 | 0 | 0 | 0 | 0 | 0 | 0 | 0 | 0 | 0 | 12 | 2,50 | 0 |
| 20 | 8 | 0 | 0 | 0 | 0 | 0 | 0 | 0 | 0 | 0 | 0 | 0 | 0 | 0 | 0 | 3 | 11 | 3,94 | 3,8 |
| 24 | 6 | 0 | 0 | 1 | 0 | 1 | 0 | 0 | 0 | 0 | 0 | 0 | 0 | 0 | 0 | 1 | 9 | 4,84 | 1,3 |
| 28 | 4 | 0 | 0 | 1 | 0 | 0 | 0 | 0 | 0 | 0 | 0 | 0 | 0 | 0 | 0 | 17 | 22 | 17,38 | 20,9 |
| 32 | 3 | 0 | 0 | 0 | 0 | 0 | 0 | 0 | 0 | 0 | 0 | 0 | 0 | 1 | 0 | 14 | 18 | 18,92 | 18,8 |
| 36 | 1 | 0 | 0 | 0 | 0 | 0 | 0 | 0 | 0 | 0 | 0 | 0 | 0 | 1 | 0 | 3 | 5 | 6,74 | 5 |
| 40 | 0 | 0 | 0 | 0 | 0 | 0 | 0 | 0 | 0 | 0 | 0 | 0 | 0 | 1 | 0 | 1 | 2 | 3,48 | 2,5 |
| 44 | 0 | 0 | 0 | 0 | 0 | 0 | 0 | 0 | 0 | 0 | 0 | 0 | 0 | 0 | 0 | 1 | 1 | 2,12 | 1,3 |
| итого, шт | 29 | 0 | 0 | 7 | 0 | 1 | 0 | 0 | 0 | 0 | 0 | 0 | 0 | 3 | 0 | 40 | 80 | | 53,6 |
| итого, куб.м. | 14,97 | 0,00 | 0,00 | 2,38 | 0,00 | 0,54 | 0,00 | 0,00 | 0,00 | 0,00 | 0,00 | 0,00 | 0,00 | 4,17 | 0,00 | 37,86 | 59,92 | | 42,03 |
| итого, куб, % | 25 | 0 | 0 | 4 | 0 | 0,9 | 0 | 0 | 0 | 0 | 0 | 0 | 0 | 7 | 0 | 63,1 | 100 | | 70,1 |

Условные обозначения:

Н - не заселено (не поражено, не повреждено), 3 - заселено стволовыми вредителями (поражено болезнями, повреждено огнем), О - отработано стволовыми вредителями.

ДОКУМЕНТ ПОДПИСАН
ЭЛЕКТРОННОЙ ПОДПИСЬЮ

Сертификат: 2468997415465139657774792221990977538
Владелец: Крылов Иван Владимирович
Действителен: с 19.02.2025 по 19.02.2026